

## Première page de la pièce 114 H 209

Grande Chartreuse de Toulouse

Possessions et fiefs

Dans le consulat de Ribaute, Foncegrives et quint  
Aux terroirs de la Magdelaine, revelhou de Les Fourgues  
Champ de Menjoulan, camp de Lafont

Fiefs a Ribaute de la Table N.D. des Brassiers

De St Etienne

Ide des prébendiers de la s(?)ouzaine de St Etienne

A Foncegrives

23 plans sur papier du XVIIe siècle (?) pour la plupart  
plus 34 titres du XVIe et XVIIe ? : ce sont des baux à fiefs

Lausines, reconnaissances, achats, ventes

???

Plus un répertoire du notaire (?) de la Gde Chartreuses aussi

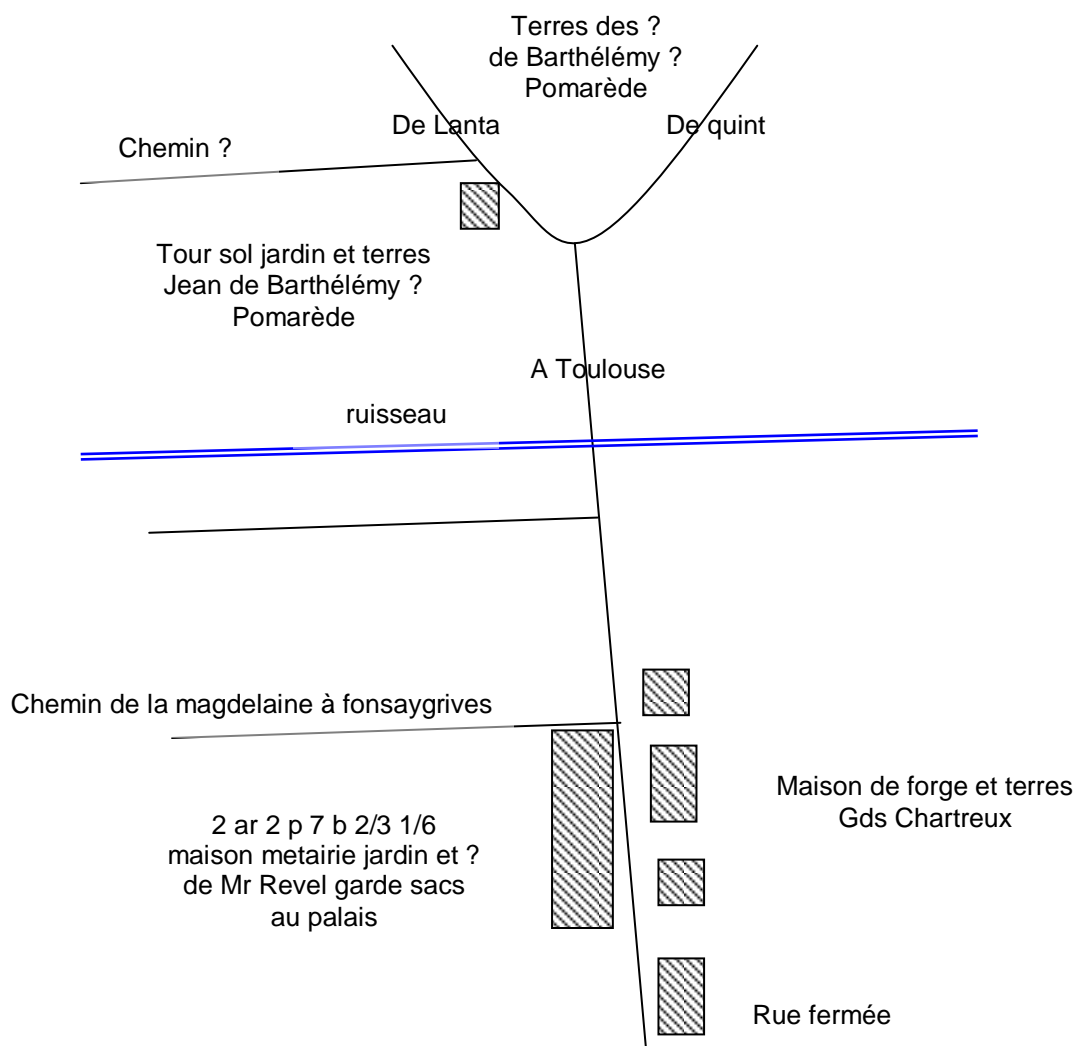
Par Loup(?) N(otai)<sup>re</sup>, R(oy)<sup>al</sup> en 1639

## Plan faisant partie de la pièce

### Plan n°1

Ce plan correspond à Fonsgrives est daté par Pierre Gérard de 1720. 3 repères sont apparents :

- Le chemin de Lanta à Toulouse (actuelle route de castres ?)
- Le chemin de quint à Toulouse (actuel CD18)
- Le ruisseau (ruisseau de grand port de mer ?)



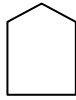
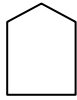
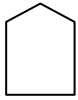
Esquisse représentant le plan manuscrit n° 1

Il est possible de reconnaître l'embranchement des route de castres et route de la saune (localisation de la mairie actuelle). Le chemin de la Magdelaine est quant à lui plus difficile à situer.

Plan n°2

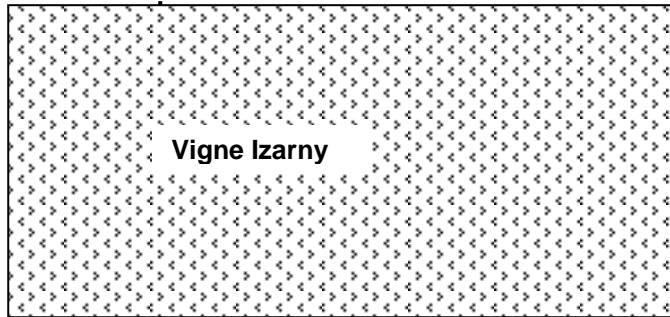
Aquilon

Izarny



Terre d Izarny

Sol de la metterie Izarny



Terre et vigne De M<sup>r</sup> Guibert

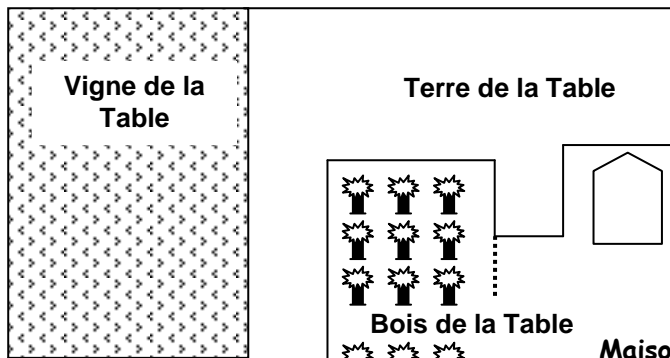
?Bise



Auta

Terre De M<sup>r</sup> Guibert

??? allant a la metterie d Izarny



Sol de la metterie M<sup>r</sup> Guibert

Chemin allant de T(holo)se a Carmaing

Midy

L'an mil six cent cinquante un a le dernier du mois d'avril a toulouse aprez midy par devant moy not(ai)<sup>re</sup> royal ( ?) et tesmoingz dans le couven(t) ( ?) de la denottée Chartreuse de t(ou)l(ou)se Personne ( ?) M Estably ( ?) Raimond père dom ( ?) ?? Chardon religieux et sindic au dict couven(t) ( ?) faisant pour la communauté ?? ?? Ch(a)p(i)tre ( ?) abaiye et donne ( ?) arrantement Au vieux Barthélémy Bernet marchand ( ?) du Toulouse et Amet Berguon M(aîtr)<sup>e</sup> Boulanger du d(ict) Toulouse ?? A Scavoir la quantité de vingt arpents pred que le couven(t) ( ?) possède au lieu de Ribaute viz a viz la tuillerie appartenant au d(ict) couven(t) ( ?) sans aucune ?? pour le ?? a terme de six années completees ...

Dernier avril 1651

Arrantement de vingt arpents de pré qui font vis-à-vis de la tuillerie de Ribaute fait par le scindic de la Chartreuse ( ?) de Tolose a Barthélémy Bernet marchand et Amet Bergon boulanger habitants du d(ict) Tolose

## Inventaire des pièces

1. Plan des lieux du village de ...
2. Plan de « chemin al Crusifer »
3. Acte notarié « Mr Ayrmand ... Chartreuse .. ; »
4. Table III Liasse XXIII (acte notarié Barthélémy Bernet ...)
5. fol 282, Table III Liasse XXIII (Lausine ... borde ...)
6. Extraits cadastre Lantourville
7. Plan de la Magdelaine
8. Plan avec petite tour
9. Extraits cadastre Lantourville
10. Extraits cadastre Lantourville
11. Plan vignes Izarny
12. Plan Ribaute : château et moulins
13. Plan de la Magdelenne
14. Extraits cadastre Lantourville
15. Extraits cadastre Lantourville
16. Plan de la Magdelene
17. Plan de la Magdelene
18. Plan de la Magdelene
19. Plan de la Magdelene
20. Liste
21. Premier répertoire ... + liste
22. 1684
23. 1680 (26/12)
24. Liste ... illisible
25. 31/3/1689 ...
26. n°64 Tiroir III Liasse XXII (illisible)
27. 1689 (septembre) François Guillem travailleur juridiction de balma ...
28. Mr Johan Chibéry .. et possède ...
29. ... au lieu gameville
30. 1565 (6/9) ...
31. 1620 (novembre) Pierre Boyer laboureur ...
32. 1585 Lantourville

33. 1 juillet 1655 contrat de vente foncegrives TIII LXXIII
34. Domaine de St Etienne a fonsagrive
35. Vente metterie à Lantourville
36. n°147 9/3/1625
37. veues figures de la rivière de Saune
38. Contrat Lantourville (metterie)
39. illisible
40. ...une borde & 12 arpents, vigne ... de Lespinasse n°145
41. vente terre 17 ? 1585
42. 1583 vente
43. veues et figures consulat de quint et de fonsagrive
44. Plan (Yzarny)
45. plan
46. vues et figures de Ribaute (A3)
47. vues et figures de Rive Haute
48. illisible
49. Arpentement de certaines pièces terroir de quint (illisible)
50. Plan (Yzarny)
51. plan
52. plan quint et fonsagrive
53. Cour criminelle ... finances de Montpelliens ..
54. ?
55. ?
56. plan
57. ?
58. Vues et figures

## **Dernière page de la pièce 114 H 209**

Rive haute et foncegrive  
Tiroir III Liasse XX

Composée de v(e)ues  
Et figures concer  
nants les places  
de Rive haute et  
fonsesgrives avec  
quelques extraits  
de cadastre